

Start

Cíl

Lanová dráha

Parkoviště

Lanová dráha

Místo pro příjezd sanitky

Parkoviště

Místo pro vrtulník



**SVAZ LYŽAŘŮ ČESKÉ REPUBLIKY
SKI ASSOCIATION OF THE CZECH REPUBLIC**

HOMOLOGAČNÍ PROTOKOL

Na základě zjištěných skutečností bylo sjezdovce „Monínek“ v Monínci

| | START | CÍL | VÝŠK. ROZDÍL | DÉLKA |
|-----|-------|-----|--------------|-------|
| OSL | 695 | 545 | 150 | 485 |
| | | | | |
| | | | | |

* pozn. pro závody jednotlivých kategorií musí být výškový rozdíl snížen tak aby odpovídal soutěženímu řádu (díl b odst. 2.1)

- podle charakteru trati je nutné rozmístit po sjezdovce ochranné prostředky pro zvýšení bezpečnosti závodníků.

pro závody ve
sjezdu
super-G

OSL

SL

v kategoriích

mladší žáci

junioři-

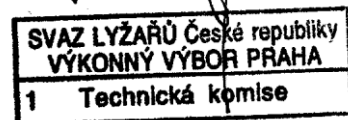
dospělí-

přiděleno homologační číslo **089/01/11**

Datum

25. 4. 2011

ing. arch. Martin Vokatý
inspektor





**SVAZ LYŽAŘŮ ČESKÉ REPUBLIKY
SKI ASSOCIATION OF THE CZECH REPUBLIC**

HOMOLOGAČNÍ PROTOKOL

Na základě zjištěných skutečností bylo sjezdovce „Monínek“ v Monínci

| | START | CÍL | VÝŠK. ROZDÍL | DÉLKA |
|----|-------|-----|--------------|-------|
| SL | 695 | 545 | 150 | 485 |
| | | | | |
| | | | | |

* pozn. pro závody jednotlivých kategorií musí být výškový rozdíl snížen tak aby odpovídal soutěženímu řádu (díl b odst. 2.1)

- podle charakteru trati je nutné rozmístit po sjezdovce ochranné prostředky pro zvýšení bezpečnosti závodníků.

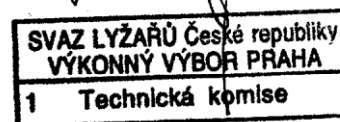
pro závody ve
sjezdu
super-G
OSL

SL
v kategoriích
žáci
junioři
dospělí

přiděleno homologační číslo **089/02/11**

Datum
25. 4. 2011

ing. arch. Martin Vokatý
inspektor





**SVAZ LYŽAŘŮ ČESKÉ REPUBLIKY
SKI ASSOCIATION OF THE CZECH REPUBLIC**

MÍSTO*MONÍNEC*..... **NÁZEV TRATĚ***MONÍNEC*.....

Pro kterou disciplínu je trať určena

sjezd
super-G
obří slalom
slalom

Pro kterou kategorii

muži, ženy (junioři , juniorky)
žáci , žákyně

Majitel tratě (pozemku):

Název: *MONÍNEC s.r.o.*
IČO : *25770659*
sídlo (kontaktní adresa): *Monínec 7*.....
..... *25791 Sedlec – Prčice*.....
Tel: *317 834 117, 603 239 666* Fax:

Provozovatel tratě:

Název: *MONÍNEC s.r.o.*
IČO : *25770695*
sídlo (kontaktní adresa): *Monínec 7*.....
..... *25791 Sedlec – Prčice*.....
Tel: ... *317 834 117, 603 239 666*..... Fax:.....

Vztah provozovatele a majitele pozemku ev. doba pronájmu:

..... majitelé.....

Majitel* provozovatel* lyžařských dopravních zařízení:

Název: *MONÍNEC s.r.o.*
IČO : *60090022*
sídlo (kontaktní adresa):..... *Monínec 7*..... *25791 Sedlec – Prčice*.....
Tel: *317 834 117, 603 239 666* Fax:

*nehodící se škrtněte

TECHNICKÉ PARAMETRY

| | START m.n.m. | CÍL m.n.m. | VÝŠK. ROZDÍL | DÉLKA m. |
|-----|--------------|------------|--------------|----------|
| OSL | 695 | 545 | 150 m | 485 |
| SL | 695 | 545 | 150 m | 485 |
| SG | - | - | - | - |
| SJ | - | - | - | - |

Šířka tratě: minimální45 m..... maximální55 m.....

Maximální sklon43,56°.....

Minimální sklon32,38°.....

Průměrný sklon33,44°.....

Orientace sjezdovkyseverovýchod.....

Prostředí: průsek v lese, skalnatý terén, volný prostor

VŠEOBECNÉ INFORMACE

Délka trvání sněhové pokrývky od:listopad do:březen.....

Umělé zasněžováníano.....

Možnost preparace tratě vodou:ano.....

Způsob přístupu závodníků k cíli a ke startu

.....lanovkou; na lyžích,.....

Způsob přístupu diváků k trati

..... lanovkou; na lyžích; pěšky.....

Parkovací prostory a jejich dosažitelnost

.....ano dostatečné – 100 m od nástupu na lanovku + parkoviště v 1/3 kopce.....

Možnost odvozu raněného z tratě

.....je v kompetenci skiareálu Moníneec, má vlastní proškolené lidi pro případ první pomoci a vlastní skůtr.....

Dopravní zařízení u tratě a jejich kapacita

.....čtyřsedačka POMA (kapacita 2400 osob/ hodina), dvoukotva Doppelmayr (kapacita 1200 osob/ hodina).....

Možnost příjezdu sanitky a jestliže ano, kde: ...ano – přímo u hlavní budovy u nástupu na lanovku + hlavní parkoviště.....

Možnost přistání vrtulníku a jestliže ano, kde: ...ano – u hlavního parkoviště.....

Vzdálenost nemocnice ev. lékařské služby: Sedlčany (13 km), Tábor (28 km), Benešov (31 km)

Možnost lyžování návštěvníků v době konání závodů

.....ano.....

Možnost tréninku závodníků

.....ano.....

Popis ochranných prostředků rozmístěných po trati

..ochranné matrace; ochranné sítě.....

Přílohy nezbytné k získání dokumentace: Situační plán s vrstevnicemi ve standartním měřítku (1:1000, 1:2000, 1:5000) se zakreslenou tratí, ochrannými prostředky, přístupem ke startu a cíli, stanovištěm rozhodčích.

Doporučená dokumentace: Podélný profil tratě, fotografie sjezdovky (letecký snímek, snímek z protisvahu atp.)

Po zaslání tohoto formuláře a příslušné dokumentace na adresu:

ing. arch. Martin Vokatý

U parku 482

41 01 Trutnov

bude vydán homologační protokol a homologační číslo.

Datum Podpis žadatele:

04.04. 2011

SK MATY

Sokolská 63

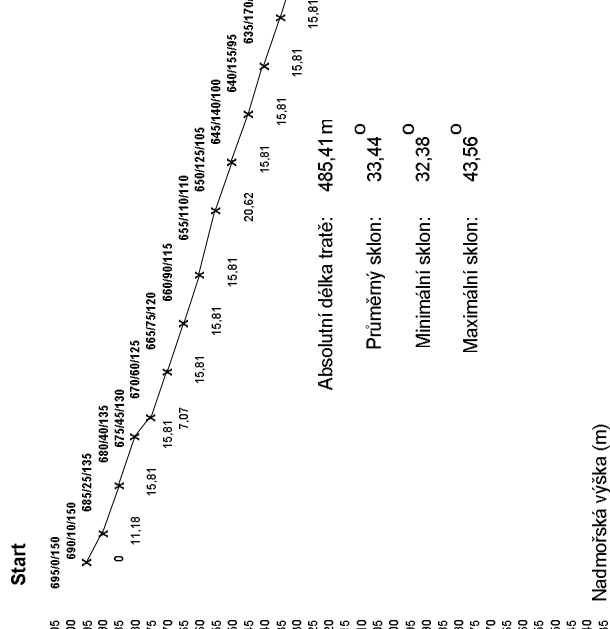
370 05 České Budějovice

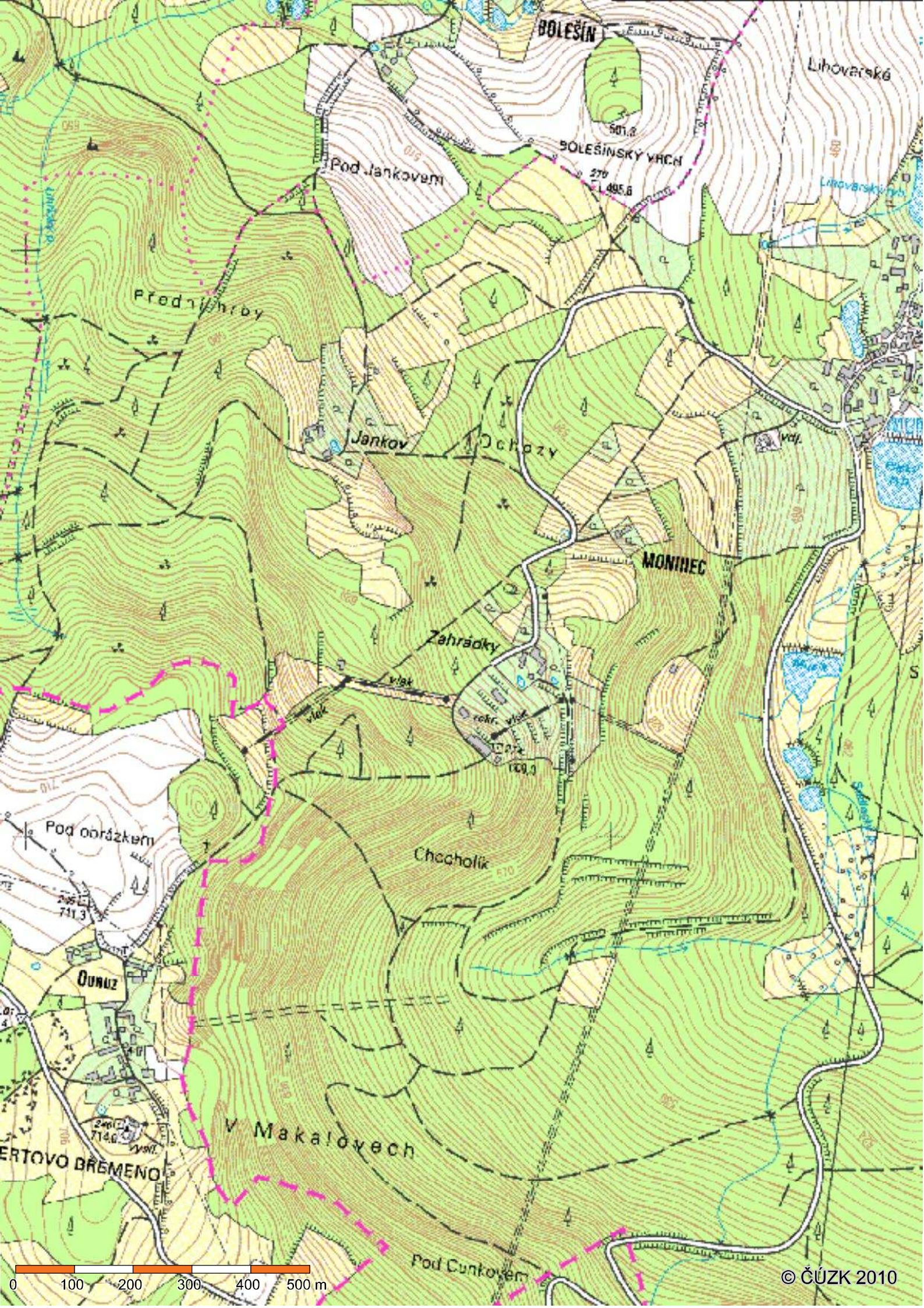
tel: 385348606

0 5 10 15 20 25 30 35 40 45 50 55 60 65 70 75 80 85 90 95 100 105 110 115 120 125 130 135 140 145 150 155 160 165 170 175 180 185 190 195 200 205 210 215 220 225 230 235 240 245 250 255 260 265 270 275 280 285 290 295 300 305 310 315 320 325 330 335 340 345 350 355 360 365 370 375 380 385 390 395 400 405 410 415 420 425 430 435 440 445 450 455 460 465 470 475 480 485 490 495 500 505 510 515 520 525 530 535 540 545 550 555 560 565 570 575 580 585 590 595 600 605 610 615 620 625 630 635 640 645 650 655 660 665 670 675 680 685 690 695 700

Horizontální délka (m)

Profil sjezdové tratě Moninec
 Údaje nad jednotlivými body značí v metrech (nadmořská výška/délka tratě od startu/převýšení od startu)





BOLEŠIŇ

Lihovarské

Pod Jankovem

SOLEŠIŇSKÝ VRCH

Přední hrady

Jankov

Dchozy

MONÍREC

Zahradky

Checholík

Pod obrázkem

ČERTEVO BŘEMENO

v Makalovech

Pod Cunkovem



© ČÚZK 2010

SPORT RELAX CENTRUM MONÍNEC

Javorová Skála 723 m

